





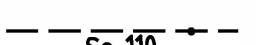









Ojien eroosiokiveys

Plv	50 - 150
	290 - 330
	400 - 560

MERKINTÖJEN SELITYKSET:

-  Jk+pp AB
-  Nurmetus
-  Murske
-  Nykyinen reunaoja
-  Uusi reunaoja
-  Avo-ojan uusi sijainti
-  Suunniteltu salaoja ja tarkastusputki
-  Suunniteltu kevyen liikenteen kaide
-  Suunniteltu valaisin
-  Istutettava havupuu ja lehtipuu
-  Istutettava pensas
-  Suunniteltu vesijohto ja jätevesiviemäri, erillinen suunnitelma

KÄSITELLY	KÄSITELJÄ	PAIVAYS	ASIA NRO	MUUTOS	PAIVAYS	NRO	LUKUM	TUNNUS
30. ETELÄ-KELJO							Asemapiirustus	1:1 000
KAURAMÄEN KLV VÄLILLÄ TILKUNLAMMENTIE - vt9 ALIKULKU							Asemapiirustus	
LUONNOS							Asemapiirustus	
 JYVÄSKYLÄN KAUPUNKI KAUPUNKIRAKENNEPALVELUT			 FCG			KORKEUSJÄRJESTELMÄ N2000 KOORDINAATTIJÄRJESTELMÄ ETRS-GK26		
KADUT JA PUISTOT PL 233, Hannikaisenkatu 17 40100 JYVÄSKYLÄ Puh. 010 266 0000 etunimi.sukunimi@jkl.fi			FCG Finnish Consulting Group Oy Puustokatu 2A 40100 JYVÄSKYLÄ Puh. 010 4090 etunimi.sukunimi@fcg.fi			LIIITY PIR KORVAA PIR NRO MUUTOS		
HYV.	TARK.	J. Jormalainen	HYV.	TARK.	M. Kauppinen	KORVATTU		
SEO.	VIER.	LUK.	HYV.	TARK.	PROJ/PALLO:	J. Silvennoinen		
						Kauramäen_Klv_RakSuunn_ETRS-GK26.dgn		