







Suunnitelma on laadittu (EUREF) ETRS-GK26 koordinaattijärjestelmään ja N2000- korkeusjärjestelmään.

MERKINTÖJEN SELITYKSET:

	betonireunakivi h= 12 cm
	betonikiveys
	oleva valaisin



LIIKENNEMERKIT

MERKKI	NRO	NIMI JA KOKO	MÄÄRÄ [kpl]
	D3.1	Liikenteen jakaja koko 600 x 600	2
	I10.1	Liikennemerkkipylvään tehostamismerkki, koko 150x900	2
	E1	Suojatie 2-puoleinen koko 600 x 600	3

 oleva liikennemerkki

L3_2  tiemerkintä (TIEMERKINTÖJEN SUUNNITTELU) Väylävirasto

- liittymästä poistetaan kanavointi
- kaikki tarpeettomaksi jäävät kaista-, suojatie- ja sulkualuumerkinnät poistetaan jyrsimällä
- sulkualueen täydennysmerkinnät tehdään
- D3.1-merkkien asennuskorkeus on 1,8 metriä

KÄSITTELY	KÄSITTELLÄ	PÄIVÄYS	ASIA NRO	MUUTOS	PÄIVÄYS	NIMI	LUKUM	TUNNUS
KOHDE JA PIIRUSTUSLAJI				PIIRUSTUKSEN SISÄLTÖ		MITTAKAAVA		
MYLLYJÄRVENTIE II 18. KELTINMÄKI				Asemapiirustus		1:500		
LIIKENNETURVALLISUUSSUUNNITELMA								
 JYVÄSKYLÄN KAUPUNKI KAUPUNKIRAKENNEPALVELUT				 JYVÄSKYLÄN KAUPUNKI KAUPUNKIRAKENNEPALVELUT		KORKEUSJÄRJESTELMÄ N2000	PÄIVÄYS 25.1.2024	
KADUT JA PUISTOT PL 233, Hannikaisenkatu 17 40101 JYVÄSKYLÄ (014) 569 0000 etunimi.sukunimi@jyvaskyia.fi				KADUT JA PUISTOT PL 233, Hannikaisenkatu 17 40101 JYVÄSKYLÄ (014) 569 0000 etunimi.sukunimi@jyvaskyia.fi		LIITTYVÄ PIIR.		
HV. V.-J. Koskinen		TARK.		HV.		TARK.		SUUNN. Jouko Manninen
GEO.		VIHER.		LIIK.		HV.		KORVATTU 34-3564
						PROJ.PAAL.		KUVATIEDOSTO:

