




Suunnitelma on laadittu (EUREF) ETRS-GK26 koordinaattijärjestelmään ja N2000- korkeusjärjestelmään.

MERKINTÖJEN SELITYKSET:

-  betonireunakivi h= 12 cm
-  betonikiveys
-  oleva valaisin

LIIKENNEMERKIT

MERKKI	NRO	NIMI JA KOKO	MÄÄRÄ [kpl]
	D3.1	Liikenteen jakaja koko 600 x 600	2
	E1	Suojatie, 2-puoleinen koko 600x600	2
	I10.1	Liikennemerkkipylvään tehostamismerkki, koko 150x900	2
	H23.1	Kaksisuuntainen pyörätie, koko 250x400	1





oleva liikennemerkki

K3_1

tiemerkintä (TIEMERKINTÖJEN SUUNNITTELU) Väylävirasto

- liittymästä poistetaan kanavointi
- kaikki tarpeettomaksi jäävät kaista- ja suojatiemerkinnät poistetaan jyrsimällä
- D3.1-merkkien asennuskorkeus on 1,8 metriä

KÄSITTELY	KÄSITTELLÄ	PÄIVÄYS	ASIA NRO	MUUTOS	PÄIVÄYS	NIMI	LUKUM	TUNNUS
KOHDE JA PIIRUSTUSLAIJI							PIIRUSTUKSEN SISÄLTÖ	MITTAKAAVA
KESKUSSAIRAALANTIE-KYPÄRÄTIE 07. KYPÄRÄMÄKI							Asemapiirustus	1:500
LIIKENNETURVALLISUUSSUUNNITELMA								
 JYVÄSKYLÄN KAUPUNKI KAUPUNKIRAKENNEPALVELUT			 JYVÄSKYLÄN KAUPUNKI KAUPUNKIRAKENNEPALVELUT		KORKEUSJÄRJESTELMÄ	N2000	PÄIVÄYS	25.1.2024
KADUT JA PUJISTOT PL 233, Hankaisenkatu 17 40101 JYVÄSKYLÄ (014) 569 0000 etunimi.sukunimi@jyvaskyia.fi			KADUT JA PUJISTOT PL 233, Hankaisenkatu 17 40101 JYVÄSKYLÄ (014) 569 0000 etunimi.sukunimi@jyvaskyia.fi		KOORDINAATTIJÄRJESTELMÄ		ETRS-GK26	
HVY. V.-J.Koskinen			TARK.		SUUNN.		Jouko Manninen	
GEO.			VIHER.		LIIK.		HVY.	
TARK.			HVY.		TARK.		SUUNN.	
PROJ.PAAL.			KUVATIEDOSTO:		KORVAA		PIIR NRO	
							34-3562	

