

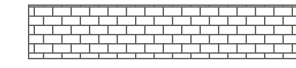
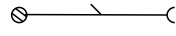





Suunnitelma on laadittu (EUREF) ETRS-GK26 koordinaattijärjestelmään ja N2000- korkeusjärjestelmään.








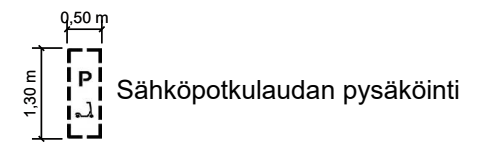
MERKINTÖJEN SELITYKSET:



-  Betoninen reunakivi / oleva reunakivi tai päällysteen reuna
-  Nurmetus
-  Betonikivi (kivi ja ladonta sama kuin Nyisellä kiveysalueella)
-  Nyinen hulevesivimäri, hulevesikaivo ja purkukohta
-  Uusi liikennemerkki ja liikennemerkkipylväs
-  Nykyinen / Nykyinen siirrettävä liikennemerkki
-  Oleva valaisin

- Vaajakoskentie on erikoiskuljetusreitti, jossa saarekkeen reunakivi on tehtävä yliajettavaksi h= max 8 cm, reuna pyöristetty
- vanhat suojiemerkit korvataan uusilla
- tarpeettomaksi jäävät suojiemerkit ja kaistamerkinnot poistetaan jyrkimällä
- Halssilantien saarekkeiden nupukivi korvataan betonikiveyksellä
- D3.1-merkkien asennuskorkeus muutetaan 1,8 metriin ja niihin asennetaan liikennemerkkipylvään tehostamismerkki I10.1 (pylväät, joista merkki puuttuu).
- sähköpotkulaudoille rakennetaan pysäköintipaikkoja suunnitelman mukaan. Alue pohjataan 0,5 m murskerokkella ja asltoidaan. Pysäköintiä osoittavat maalaukset tehdään.

LIKENNEMERKIT

MERKKI	NRO	NIMI JA KOKO	MÄÄRÄ [kpl]	MERKKI	NRO	NIMI JA KOKO	MÄÄRÄ [kpl]
	D6	Yhdistetty pyörätie ja jalkakäytävä, koko 640 mm	4		D4	Jalkakäytävä, koko 640 mm	2
	D3.1	Liikenteen jakaja, koko 640 mm	2				
	E1	Suojiemerkin, 2-puoleinen, koko 600x600 mm	2				
	H23.1	Kaksisuuntainen pyörätie, koko 600x400 mm	1				



KÄSITTELY	KÄSITTELYÄ	PÄIVÄYS	ASIA NRO	MUUTOS	PÄIVÄYS	NIMI	LUKUM	TUNNUS	
KOHDE JA PIIRUSTUSLAJI VAAJAKOSKENTIE-HALSSILANRINNE 16. HALSSILA					PIIRUSTUKSEN SISÄLTÖ Asemapiirustus MITTAKAAVA 1:500				
LIKENNETURVALLISUUSUUNNITELMA									
 JYVÄSKYLÄN KAUPUNKI KAUPUNKIRAKENNEPALVELUT			 JYVÄSKYLÄN KAUPUNKI KAUPUNKIRAKENNEPALVELUT			KORKEUSJÄRJESTELMÄ N2000 KOORDINAATTIJÄRJESTELMÄ ETRS-GK26		PÄIVÄYS 25.1.2024	
KADUT JA PUISTOT PL 233, Hannikaisenkatu 17 40101 JYVÄSKYLÄ (014) 569 0000 etunimi.sukunimi@jyvaskyla.fi			KADUT JA PUISTOT PL 233, Hannikaisenkatu 17 40101 JYVÄSKYLÄ (014) 569 0000 etunimi.sukunimi@jyvaskyla.fi			LIITTYVÄ PIIRI			
HYV. V.-J. Koskinen		TARK.		HYV.		TARK.			
GEO.		VIH.		LIIK.		HYV.		TARK.	
SUUNN. V.-J. Savolainen / J. Manninen			SUUNN.			KORVATTU		PIIRI NRO 3-1899	
PROJ. PÄÄL.			KUVATIEDOSTO: Vaajakoskentie.dwg			MUUTOS			