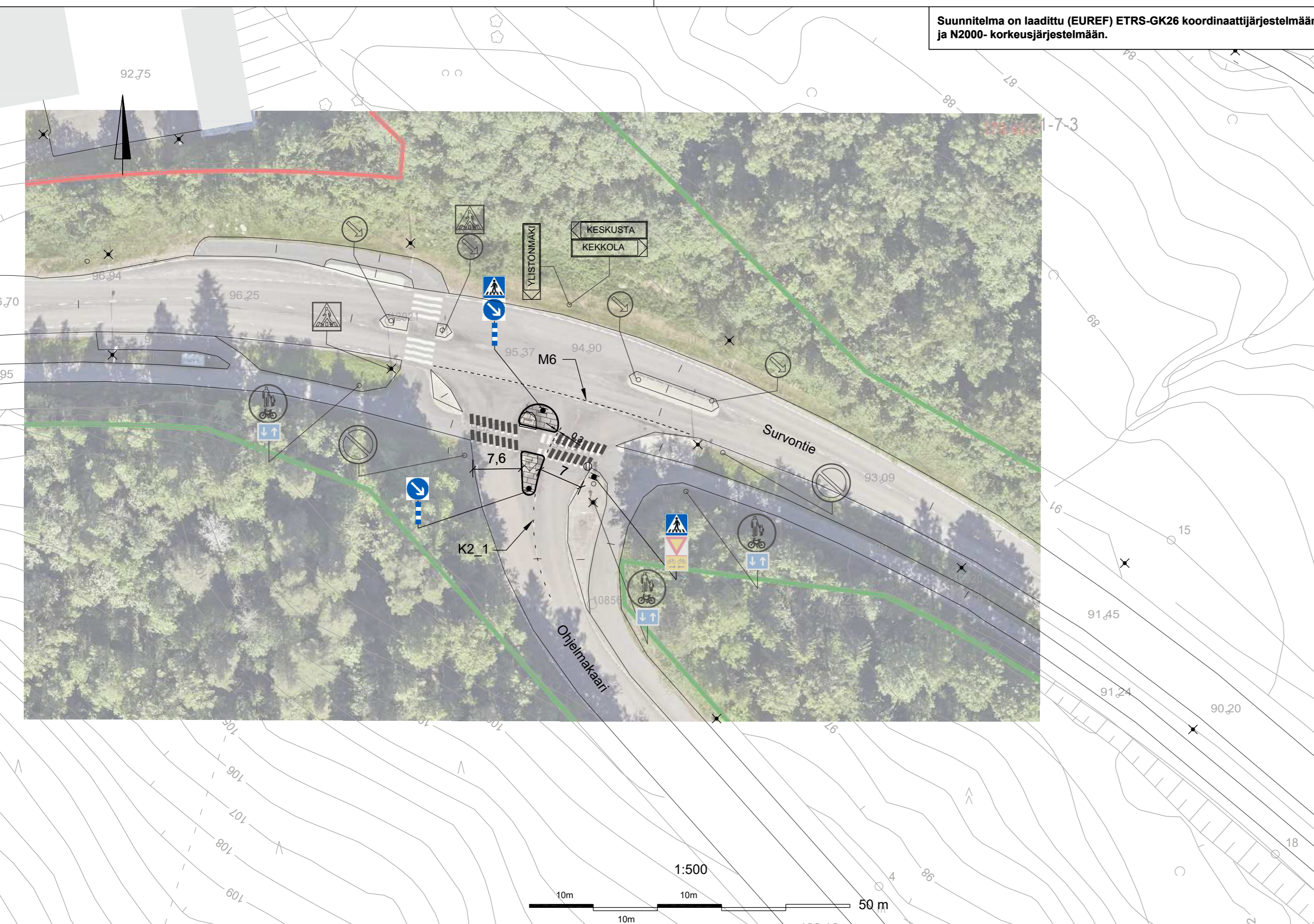







Suunnitelma on laadittu (EUREF) ETRS-GK26 koordinaattijärjestelmään ja N2000- korkeusjärjestelmään.




MERKINTÖJEN SELITYKSET:

-  betonireunakivi h= 12 cm
-  betonikiveys



LIIKENNEMERKIT

MERKKI	NRO	NIMI JA KOKO	MÄÄRÄ [ kpl ]
	D3.1	Liikenteen jakaja koko 600 x 600	2
	I10.1	Liikennemerkkipylvään tehostamismerkki, koko 150x900	2
	E1	Suojatie koko 600x600	2

  oleva liikennemerkki

K2\_1  tiemerkintä (TIEMERKINTÖJEN SUUNNITTELU) Väylävirasto

- suojatiesaarekkeita muutetaan suojatietä ylitettävän matkan lyhentämiseksi
- tarpeettomat suojatiemerkinnät poistetaan jyrkimällä
- D3.1-merkkien asennuskorkeus on 1,8 metriä

KÄSITTELY	KÄSITTELLÄ	PÄIVÄYS	ASIA NRO	MUUTOS	PÄIVÄYS	NIMI	LUKUM	TUNNUS		
KOHDE JA PIIRUSTUSLAJI				PIIRUSTUKSEN SISÄLTÖ		MITTAKAAVA				
<b>OHJELMAKAARI-SURVONTIE</b> 22.Ristonmaa				Asemapiirustus		1:500				
<b>LIIKENNETURVALLISUUSSUUNNITELMA</b>										
 JYVÄSKYLÄN KAUPUNKI KAUPUNKIRAKENNEPALVELUT			 JYVÄSKYLÄN KAUPUNKI KAUPUNKIRAKENNEPALVELUT			KORKEUSJÄRJESTELMÄ	N2000	PÄIVÄYS	25.1.2024	
KADUT JA PUISTOT PL 233, Hannikaisenkatu 17 40101 JYVÄSKYLÄ (014) 569 0000 etunimi.sukunimi@jyvaskyia.fi			KADUT JA PUISTOT PL 233, Hannikaisenkatu 17 40101 JYVÄSKYLÄ (014) 569 0000 etunimi.sukunimi@jyvaskyia.fi			KOORDINAATTIJÄRJESTELMÄ		ETRS-GK26		
HVV. V-J.Koskinen			TARK.			SUUNN.		Jouko Manninen		
GEO.			VIHER.			LIIK.			HVV.	
						KORVAA			PIIR NRO	
						KORVATTU			34-3569	
						PROJ.PAAL.			KUVATIEDOSTO:	